













ButanGas S.p.a. DISLOCAZIONE SOCCORSI DETTAGLIO

Informazioni Cartografiche

UTM Zone 32 / WGS84 / meters
Scala 1:1000

Legenda

-  Ammassamento Soccorritori e Risorse
-  #1c (flash fire) Elevata letalità R 59 mt.
-  #1c (flash fire) Inizio letalità R95 mt.
-  Corsi d'acqua
-  Limiti ButanGas S.p.A.
-  STRADE INTERDETTE AL TRAFFICO
-  STRADE INTERDETTE AL TRAFFICO
-  STRADE ORDINARIE
-  STRADE PRINCIPALI
-  STRADE SECONDARIE
-  FORZE DELL'ORDINE - ANAS
-  PCA
-  PMA
-  TRANSENNE

Fonte Dati

Elaborato il: 20/03/2024
Servizio TAS

Base Mappa: Ortofoto AGEA 2018

DISCALIMER:
Dati rilevati a supporto dell'attività del Corpo Nazionale Vigili del Fuoco.
I dati sono utilizzabili solo per fini operativi citandone la fonte

